




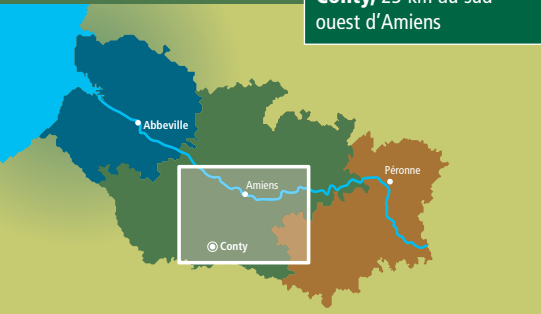
Les monts de Velennes

Avant la traversée du bois et de la plaine, goûtez au calme des étangs et des marais de la vallée de la Selle.

-  Durée : 5 heures
-  Distance : 15,3 km
-  Parcours : difficile

Départ : Conty, près de l'Office du Tourisme

Conty, 23 km au sud-ouest d'Amiens



La Somme

- ① Du parking, suivre la rue du Marais.
 - ▶ À Conty au confluent des rivières la Selle et les Évoissons : église Saint-Antoine, motte féodale de l'ancien château, croix, chapelle et statue de Saint-Antoine à la maison de retraite.
- ② Au carrefour, prendre le chemin à gauche et suivre jusqu'au bout de l'étang n°4. Prendre à droite, puis à gauche, et deux fois à droite jusqu'à la Coulée Verte.
 - ▶ Appellation du chemin de randonnée aménagé, sur l'ancienne ligne de chemin de fer qui autrefois reliait Amiens à Beauvais (voir fiches 19a et b).
 La suivre à gauche jusqu'à Outre-l'Eau, écart de Loeuilly.
- ③ Sortir de la Coulée à gauche et au carrefour, suivre à gauche le chemin de Wailly.
 - ▶ Hameau de Conty : église Saint-Vaast 18^e siècle au clocher-porche, château origine 17^e siècle, croix, puits.
- ④ Au bout du village au coin de la rue du Boisy, prendre à droite la D38E. Franchir la route et à la fourche, continuer à gauche vers Conty. Traverser la D38 puis entrer dans le bois de Wailly au Mont de Velennes. Après le bois à l'intersection, tourner à gauche puis à droite.
- ⑤ À l'intersection, prendre à gauche jusqu'à la route. L'emprunter à droite puis prendre à gauche au croisement jusqu'à la route.
- ⑥ Au poste EDF, suivre la route à droite jusqu'au carrefour. Prendre à droite la D38 vers le centre de Conty en franchissant le pont sur les Évoissons. Au rond-point, prendre à gauche la rue du Général Leclerc pour rejoindre le point de départ.

À découvrir

Le charme des étangs
Près de ces eaux dormantes s'épanouit une flore adaptée au milieu aquatique. Des rhizomes enracinés dans la vase, émergent de longues tiges vertes portant des nénuphars jaunes ou de blancs nymphéas. À côté des saules têtards, les colonies de roseaux dressent leurs hampes aux fragiles plumets. Là, vole et paille la gent ailée, virevoltent libellules, papillons et autres insectes. Sur l'eau, l'on y entend aussi sauter ou coasser les amphibiens tandis que sous la surface, une autre vie l'anime. Ici se côtoient ou s'évitent tous les poissons blancs, gardons, brèmes, tanches, carpes... et les redoutables carnassiers, anguilles, black-bass, brochets, perches et sandres.



Textes : Jacques DEFRETIN • Création : Apropos • 3000 ex - Été 2007

Aux alentours

À Loeully : église Saint-Martin origine 16^e siècle avec cadran solaire et croix sur le clocher, calvaire du Hamel, colonne de grès avec croix en fer, château 19^e siècle. Pêche. Base nautique et de plein air.
 À 4 km, Contre : église Saint-Cyr et Sainte-Juliette des 14^e et 16^e siècles.
 Pêche en rivière et en étangs.
 À 10 km, Semelle : chapelle Saint-Lambert du 16^e siècle, ancien lieu de pèlerinage ; ce saint martyr fut évêque de Maastricht au 7^e siècle.

Itinéraire non adapté à la pratique des sports motorisés.



Balisage

- Continuité d'itinéraire:
- Changement de direction:
- Mauvaise direction:

Cet circuit est entretenu par la Communauté de communes de Conty.

