





La vallée des Parquets

Des nombreuses vallées de ce circuit, celle-ci porte le nom d'un ruisseau qui se jette dans la rivière les Evoissons.

-  Durée : 6 heures
-  Distance : 18 km
-  Parcours : difficile

Départ : Place de la mairie de Contre

Contre, 28 km au sud-ouest d'Amiens, 5 km à l'ouest de Conty



La Somme

- ① Du parking suivre la rue de Courcelles. Prendre le second chemin à droite et à l'intersection, suivre à gauche jusqu'au coin du bois.
- ② Tourner à gauche, longer puis traverser le bois des Alleux. À la route tourner à droite et au virage, suivre le chemin en face. Au croisement, tourner à gauche, passer devant le château 17^e siècle et traverser Courcelles-sous-Thoix.
 - ▶ *Église Saint-Martin 18^e siècle, croix.*
- ③ Prendre le chemin à droite puis monter la sente dans le bois jusqu'à la route (Chapelle du 19^e siècle au cimetière). L'emprunter à gauche. À la fourche prendre à droite, suivre le chemin tout droit puis traverser Brassy.
- ④ **A droite, possibilité de regagner Contre.** Au bout de la rue du Couvent, effectuer un crochet "gauche-

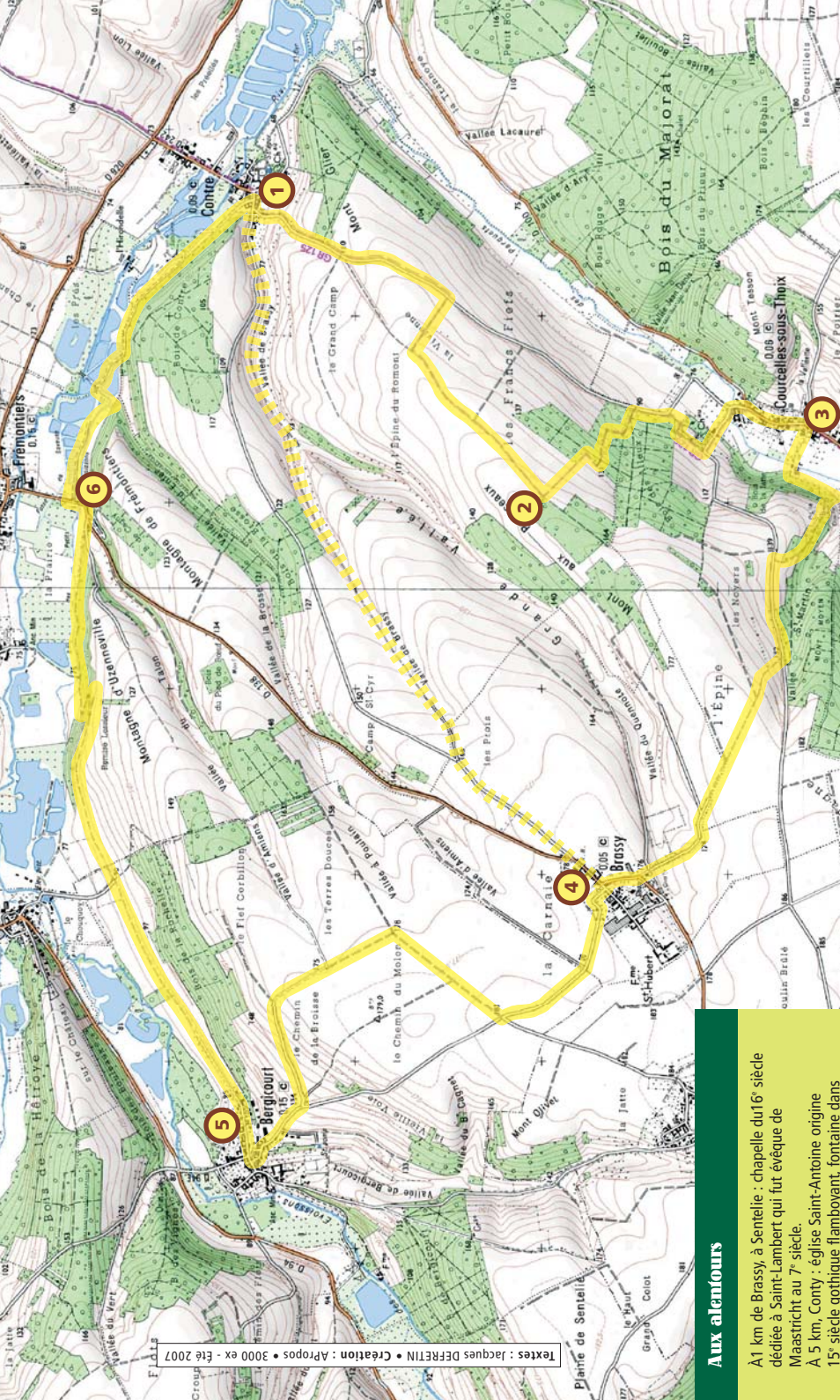
droite" au C202. Au second croisement de chemins, prendre celui à droite puis le deuxième à gauche vers Bergicourt. Au carrefour à la croix, prendre à droite et traverser le village.

▶ *Église Saint-Lucien chœur roman, chapelle Notre-Dame de Toutes Grâces, ancien moulin, étangs.*

- ⑤ Place de la mairie tourner à droite rue du Pierre. Suivre le chemin tout droit avant de descendre jusqu'à la D138 en longeant le larris.
 - ▶ *Nom picard d'un coteau crayeux à la végétation caractéristique où paissaient autrefois les ovins.*
- ⑥ À la croix, effectuer un crochet "gauche-droite". Au calvaire, prendre à gauche, passer le pont et tourner à droite. Longer la rivière, les étangs puis le bois pour rejoindre le point de départ.

Tout Contre
Contrairement à ce que laisse penser son nom, ce charmant village est bien attirant. Proche du château 18^e siècle, l'église d'origine 14^e siècle, dédiée à Saint-Cyr et Sainte-Julitte deux martyrs chrétiens du 4^e siècle en Orient, veille sur la paroisse. Ce nid de verdure où l'eau est reine est aussi un vrai paradis pour les pêcheurs. Dans la rivière Les Evoissons où se jette le ruisseau Les Parquets, se cachent les truites. Dans les nombreux étangs, héritiers d'anciennes gravières, s'ébattent poissons blancs et carnassiers. Rien d'étonnant donc à ce que les Controis, qui ne manquent pas d'humour, disent de leur ravissant village "Vivre à Contre ... je suis pour" !

À découvrir



Itinéraire non adapté aux pratiques équestres, VTT et sports motorisés.

Cet itinéraire est entretenu par les Communautés de communes du Sud-ouest Amiénois et de Comté.

Balissage

Continuité d'itinéraire

Changement de direction

Mauvaise direction

0 0,25 0,5 0,75 1 km

Aux alentours

A 1 km de Brassy, à Sentelle : chapelle du 16^e siècle dédiée à Saint-Lambert qui fut évêque de Maastricht au 7^e siècle.

A 5 km, Comté : église Saint-Antoine origine 15^e siècle gothique flamboyant, fontaine dans l'église, croix près du bois, chapelle et statue de Saint-Antoine à la maison de retraite.

A 13 km, Poix-de-Picardie : église Saint-Denis origine 16^e siècle restaurée en 1940 avec voûtes à clés pendantes, Hôtel de Ville 18^e siècle, viaduc ferroviaire 246 m.

Textes : Jacques DEFRETTIN • Création : Apropos • 3000 ex - Été 2007