




La vallée d'Enfer


Malgré son nom, ce circuit n'a rien d'inferral.

Au contraire, on raconte que le village était autrefois appelé "Bellevue".

-  Durée : 4 heures
-  Distance : 12,5 km
-  Parcours : difficile

Départ : Place de l'Église à Belleuse

Belleuse, 28 km au sud-ouest d'Amiens, 5 km au sud-ouest de Conty



© C. Bazin

La Somme

① De l'église, suivre la rue Madame.

▶ *Église Saint-Pierre origine 11^e siècle reconstruite au 19^e siècle. Au cimetière, chapelle Saint-Pierre 18^e siècle. Tour télécommunications.*

Continuer tout droit sur le GR 125 vers le bois.

▶ *Les GR, chemins de Grande Ran-donnée, couvrent de grandes distances. C'est ainsi que le GR 125 relie en 250 km l'Île de France à la Baie de Somme.*

② Traverser le bois dans la Vallée d'Enfer. Laisser les chemins adjacents et continuer vers Croissy-sur-Celle.

▶ *Ce village de l'Oise porte le nom de la rivière qui le traverse. Mais s'il s'écrit dans la Somme avec un "S", ici il prend un "C" depuis 1898, les habitants ne voulant plus être confondus avec ceux de Croissy-sur-Seine !*

③ Avant le village à l'intersection, bifurquer à gauche. Poursuivre jusqu'à Monsures en laissant

les chemins adjacents.

④ À la D109 (rue du château), suivre à droite la rue du Pont vers la Coulée Verte.

▶ *Appellation du chemin de randonnée aménagé sur l'ancienne ligne de chemin de fer qui autrefois reliait Amiens à Beauvais (voir fiches 19a et b).*

⑤ Entrer sur la Coulée à gauche et poursuivre jusqu'à Luzières, hameau de Conty.

▶ *Au bord de la Selle château et chapelle du 19^e siècle, poterne, pigeonnier.*

⑥ Quitter la Coulée à gauche et gagner la D109. L'emprunter à gauche sur 200 m.

Au carrefour à la croix, prendre en face. Poursuivre tout droit en laissant les chemins adjacents jusqu'à Belleuse pour rejoindre le point de départ.

Le passé de Monsures

Au 15^e siècle, une forteresse protégeait les Monsurois qui, de nos jours, ne voient plus que sa porte flanquée de deux tours assez délabrées. À l'entrée du château actuel de 1650 et restauré au 19^e siècle, veille une statue de Notre-Dame.

L'église datant de la fin 15^e siècle est dédiée à Saint-Léger, évêque d'Autun en Saône-et-Loire au 7^e siècle. Un prénom que porta aussi sous le Directoire un enfant du pays, le député Thierry. De même que le Général baron Louis Boyeldieu né et enterré ici en 1815 et qui donna son nom à la citadelle d'Amiens. Dans le village, la chapelle Notre-Dame des Victoires, élevée en 1858 par sa famille, abrite désormais une médiathèque.

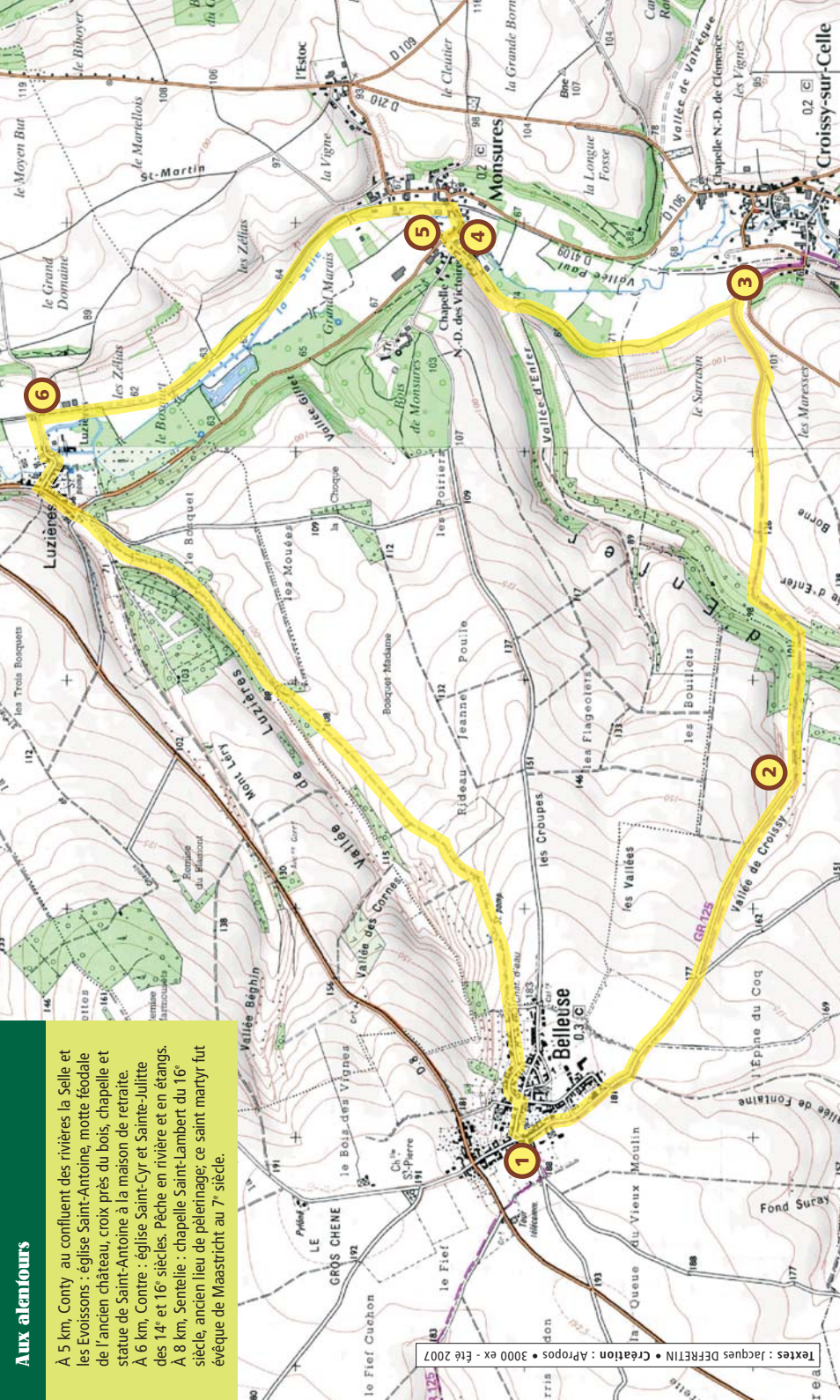
À découvrir

Aux alentours

A 5 km, Conty au confluent des rivières la Selle et les Eivoissons : église Saint-Antoine, morte féodale de l'ancien château, croix près du bois, chapelle et statue de Saint-Antoine à la maison de retraite.

A 6 km, Contre : église Saint-Cyr et Sainte-Julitte des 14^e et 16^e siècles. Pêche en rivière et en étangs.

A 8 km, Sentelle : chapelle Saint-Lambert du 16^e siècle, ancien lieu de pèlerinage; ce saint martyr fut évêque de Maastricht au 7^e siècle.



Textes : Jacques DEFRETIN • Création : Apropos • 3000 ex - Été 2007

Balstage

Continuité d'itinéraire

Changement de direction

Mauvaise direction



Cet itinéraire est entretenu par la Communauté de communes de Conty.

Itinéraire non adapté à la pratique des sports motorisés.

